



BOLOGNA  
MONTANA **in cammino**

# Tavolo di Negoziazione 1° incontro - REPORT

mercoledì 14 aprile 2021, ore 20.45 - 22.40

Zoom meeting



## PARTECIPANTI

**TOTALI: 19** (7F, 12M escluse facilitatrici)

**Ente promotore capofila:** Marco Tamarri (Unione Comuni Appennino Bolognese)

**Ente partner e firmatario accordo formale:** Barbara Panzacchi (Unione Comuni Savena-Idice)

**Altri firmatari accordo formale:** Andrea Bovina (CAI Bologna), Romana Benassi e Arnaldo Vitelli (Gruppo di Studi Savena Setta Sambro), Alessandra Vaccari (Cooperativa di comunità Foiatonda), Beatrice Gamberini (Proloco Loiano), Carla Garavaglia (Associazione OltrAlpe e operatrice sentieri CAI Bologna)

**Soggetti partner:** Luca Landinetti (Comune di Loiano), Barbara Panzacchi (Comune di Monghidoro), Ermanno Pavesi (Comune di Monzuno, responsabile del progetto), Lorenza Vaccari e Simone Querzola (Comune di S. Benedetto VdS), Elisa Degli Esposti (Proloco Val Sambro), Stefano Lorenzi (Appennino Slow)

**Attori locali:** Roberto Zazzaroni, Mauro Grillini, Michele Boschi, Nicola Canetti, Marco Marchioni

**Facilitazione e report:** Tiziana Squeri e Francesca Mastracci (Eubios)

## INTRODUZIONE

Aprire l'incontro il responsabile del progetto, **Ermanno Pavesi**: "Si tratta di un progetto che girava nell'aria da diverso tempo, che finalmente siamo riusciti a presentare al Bando Partecipazione 2020 della Regione Emilia-Romagna, arrivando primi su 88 presentati, per cui abbiamo a disposizione un piccolo budget per la realizzazione delle attività previste nel percorso partecipativo. Si collega in qualche modo anche con l'iniziativa "Vivi il Verde", curata da Daniele Maestrami e altri soggetti, con cui ci proponiamo di realizzare un festival dal 29 maggio al 6 giugno prossimi. L'oggetto, il tema centrale del progetto riguarda l'individuazione e la promozione di un **anello di mobilità dolce** che colleghi i quattro comuni partner (Loiano, Monghidoro, Monzuno, San Benedetto Val di Sambro). Non è negli obiettivi aprire nuovi tracciati, dove non strettamente necessario, per cui si parte dai sentieri tracciati dal CAI per cercare di rendere l'anello omogeneo e fruibile su tutti i comuni. L'idea di partenza prevede di aprirlo a camminatori, ciclisti e cavalli, toccando punti ed emergenze turistico-culturali e offrendo punti di sosta per bere e rifocillarsi. Ci proponiamo di lavorare anche sulla tabellazione e la creazione di una mappa/cartina ad hoc."

## PRESENTAZIONE PROGRAMMA DI MASSIMA

**Tiziana Squeri**, coordinatrice del percorso partecipativo, presenta gli obiettivi e il programma delle attività (vedi **Allegato 1**), utilizzando una serie di slide (vedi **Allegato 2**): "Questa sera non parliamo dell'oggetto - cioè dell'anello sentieristico, da progettare e individuare anche tramite la partecipazione dei giovani, degli abitanti, delle associazioni e delle attività locali- bensì dei prossimi passi, dell'organizzazione delle iniziative, dell'ingaggio e del coinvolgimento dei partecipanti, soprattutto dei giovani. La prossima mossa riguarda **un incontro di formazione** per lo staff, i partner e i firmatari dell'accordo formale preliminare, raggruppati nel cosiddetto Tavolo di Negoziazione (TdN). Il TdN svolge un ruolo di affiancamento e sostegno ai promotori, per dare più forza ed efficacia al percorso partecipativo. Nel Tavolo siedono gli attori (o portatori di interessi), ossia tutti quei soggetti, singoli o organizzati, in grado di mobilitare risorse di vario tipo (culturali, tecniche, economiche, umane, ecc.) nell'ambito del percorso stesso. Nel nostro caso, in partenza il Tavolo è costituito dai **firmatari dell'accordo formale**, dai **partner** di progetto e da altri attori locali coinvolti in fase iniziale. I firmatari sono gli attori organizzati del territorio che si sono impegnati formalmente a collaborare nello svolgimento del percorso e nella realizzazione delle proposte scaturite dal percorso stesso. I partner sono i soggetti che svolgono attività o forniscono risorse e servizi finalizzati al percorso partecipativo in modo gratuito."

## RACCOLTA PARERI E OSSERVAZIONI

Segue breve giro di presentazione e interventi dei partecipanti, sintetizzati per punti principali alle pagine seguenti.

## **COINVOLGIMENTO DEI GIOVANI**

Proposte su metodi e approcci per coinvolgerli nelle attività e farli interessare alla partecipazione attiva. Non occorre reclutare una larga platea, ma partire da un nucleo attivo, che includa giovani che abitano e/o operano nei quattro comuni. Gli spunti possono servire anche per la costruzione di un'ideale campagna di comunicazione e la creazione di un'identità visiva da associare al percorso partecipativo.

- Invitare in maniera mirata giovani associati e figli degli associati delle realtà già coinvolte nel percorso.
- Incontri e attività basati su metodi ludici e divertenti.
- Far interagire fra loro i giovani dei diversi comuni, con momenti plenary.
- Coinvolgere famiglie con seconde case o che vengono per turismo.
- Intercettarli attraverso le scuole e contattare giovani del posto che frequentano l'Università.
- Ogni partecipante trova un giovane.
- Nella comunicazione nei contatti evidenziare come si tratti di un'avventura misteriosa in cui ci si diverte e si entra in contatto con la natura.
- Evidenziare l'entusiasmo della scoperta.
- Applicare l'approccio dell'outdoor education, se possibile con insegnanti e scuole
- Usare lo spunto della competizione sportiva.
- Dargli motivazioni concrete.
- Attività con i cavalli, in bici, ecc., coinvolgendo referenti cicloCAI.
- Presentare iniziative operative.
- Coinvolgere associazioni locali con giovani associati.
- Condividere materiali comuni.

## **RUOLO DEI GIOVANI**

Tiziana Squeri chiarisce che il percorso partecipativo è aperto ai contributi di tutti e che lo sforzo in più, nel nostro caso, è riuscire ad avere anche il punto di vista delle nuove generazioni, attraverso due o tre momenti iniziali a loro dedicati, a cui si aggiungono l'analisi del tracciato e i sopralluoghi insieme agli altri soggetti. La speranza è che i giovani si sentano coinvolti e partecipino alle successive attività, come la pulizia, la manutenzione, la tabellazione, gli eventi sul tracciato. In questo il CAI avrà un ruolo fondamentale e andranno seguiti i manuali CAI.

Non è richiesto che, al termine del percorso partecipativo, l'anello sia già pienamente realizzato e fruibile. È sufficiente che lo sia almeno sulla carta, già identificato e, se possibile, tabellato. I ragazzi non potranno portarlo avanti da soli. L'idea è di farli diventare parte attiva, tuttavia il gruppo trainante resta comunque il TdN.

## **CALENDARIO ATTIVITÀ**

Lo svolgimento delle principali attività tra fine maggio e luglio sembra possibile. Sarebbe bene realizzare il prima possibile l'incontro formativo, perchè poi comincia la stagione turistica e gli operatori coinvolti nel Tavolo hanno meno tempo a disposizione. Per il programma conclusivo di escursioni ed eventi, cercheremo di

capire in base alle disposizioni anti Covid e alle diverse iniziative sui territori (ad es. agosto e settembre).

### **TdN: QUESTO SCONOSCIUTO**

Emerge la richiesta di conoscenza e maggiore confronto tra i soggetti che formano il Tavolo. Importante la condivisione delle informazioni e degli obiettivi che ognuno ha rispetto al progetto. Il TdN può servire a conoscersi, confrontarsi sulle diverse visioni di sviluppo, stabilire cosa si intende per turismo sostenibile.

### **PROSSIMI PASSI E CONCLUSIONI**

Il prossimo passo è il momento formativo: si tratta di un incontro, a partecipazione volontaria, dedicato all'illustrazione e alla sperimentazione dei metodi da impiegare nel percorso, per fornire i primi strumenti ed approcci e far capire meglio cosa significa realizzare un percorso partecipativo. Vista l'incertezza del periodo, emerge la proposta di organizzarlo dal vivo in un luogo sufficientemente grande oppure online (durata 3-4 ore, se online eventualmente da suddividere in due momenti). Tiziana Squeri e Ermanno Pavesi individueranno alcune date possibili tra cui scegliere.

### **ALLEGATI**

1. Calendario di massima
2. Slide presentate da Tiziana Squeri

### **APPENDICE**

**Proposte di Carla Garavaglia** – inviate via mail in data 22/04/2021

Propongo di mettere a disposizione i seguenti materiali.

RUOLO DEI GIOVANI:

- Bidecalogo\_FINALE\_20130526
- (Allegati) Q11-CICLOESCURSIONISMO-web
- Quaderno\_14\_Manuale\_didattico\_Ciclo
- Quaderno\_1\_Sentieri
- Ciclabilità e Aree Protette
- PRINCIPII\_NORMATIVI\_E\_PROGETTUALI\_PER\_INT
- Lettera a sostegno modifiche al Codice della Strada con divieto transito motori su sentieri

DOCUMENTI:

- Accordo formale per Bologna Montanadel15dic2020
- 2019\_protocollo\_intesa\_SSS\_e\_comuni\_Valle\_del\_Savena\_Testo\_Finale (1)
- Convenzione CAI Comuni 28112019

## ALLEGATO 1 - CALENDARIO DI MASSIMA

AVVIO FORMALE: 15/02/2021 – DURATA TOTALE: 10 mesi

### CONDIVISIONE (3 mesi da progetto, entro 15 maggio?)


azione di rilevanza pubblica per avvio e apertura spazio web	15/02/21
mappatura attori e realtà sociali	marzo-aprile
1° incontro del TdN (Tavolo di Negoziazione) con firmatari	14/04/2021
prime attività di comunicazione (identità visiva; canali e materiali)	aprile-maggio
incontro formativo per staff e TdN	inizio maggio

### SVOLGIMENTO/APERTURA (3 mesi da progetto, entro 30 giugno?)

<b>1^ CAMPAGNA DI COMUNICAZIONE</b> e reclutamento giovani	maggio
2 incontri facilitati in presenza rivolto ai giovani 1 per Loiano-Monghidoro, 1 per Monzuno-S, Benedetto	maggio-giugno
1 incontro online di approfondimento rivolto ai giovani tutti insieme	giugno
2 incontri per approfondire la mappatura dei giovani e analizzare lo stato del tracciato sentieristico - a cura degli esperti CAI 1 per tratto Loiano-Monghidoro, 1 per tratto Monzuno-S. Benedetto	giugno
4 camminate guidate sul tracciato (1 a Comune) per verifica stato dei luoghi, punti critici, elementi da valorizzare - a cura del TdN	giugno
2° incontro del TdN per verifica stato di avanzamento	inizio luglio

### SVOLGIMENTO/CHIUSURA (4 mesi da progetto, entro 30 novembre?)

2 giornate sperimentali di pulizia dell'anello con la partecipazione attiva dei giovani coinvolti - a cura del TdN 1 per tratto Loiano-Monghidoro, 1 per tratto Monzuno-S. Benedetto	luglio
Redazione di prima mappa in bozza – a cura del TdN	luglio-agosto
<b>2^ CAMPAGNA DI COMUNICAZIONE</b> per promozione eventi	fine agosto?
Programma di escursioni ed eventi ("Settimana Verde) per pubblicizzare, fuori dall'ambito locale, il nuovo tracciato e i 4 Comuni – a cura del TdN e dei giovani coinvolti	agosto-settembre?
Redazione del documento finale DocPP	ottobre
3° incontro del TdN per validazione DocPP	ottobre-novembre



in collaborazione con



Con il sostegno della legge regionale  
Emilia-Romagna n. 15/2018



Percorso a cura di *eubios*  
eubios



**BOM**  
BOLOGNA  
MONTANA  
in cammino

TAVOLO DI NEGOZIAZIONE  
1° incontro

14 aprile 2021



# PROGRAMMA INCONTRO

20:45 -21:00 – accoglienza e apertura incontro

21:00 -21:05 – regole per la partecipazione online

21:05 – 21:20 – presentazione progetto e programma di massima

21:20 – 21:45 – giro di presentazioni/appello

21:45 – 22:25 – raccolta pareri e osservazioni del TdN

22:25 – 22:35 – conclusioni e prossimi passi

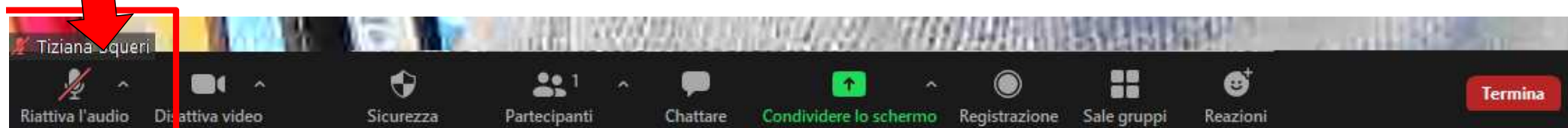
entro 22:40 – chiusura incontro



entro ore 21:05

# REGOLE DI PARTECIPAZIONE

Tenere telecamera accesa e microfono spento quando non si interviene




Rinominare la propria identità con nome e cognome

La parola ai partecipanti viene data dalle facilitatrici

Evitare di interrompere o sovrapporsi a chi sta parlando

Fare interventi brevi e non andare fuori tema

Rispettare tutte le opinioni







# COSA CI PROPONIAMO

Tramite un **PERCORSO PARTECIPATIVO** ai sensi della L.R. 15/2018,

in particolare rivolto alla **fascia giovanile della popolazione**,

individuare, valorizzare e promuovere un **TRACCIATO AD ANELLO**

che unisca i comuni di Loiano, Monghidoro, Monzuno, S. Benedetto Val di Sambro  
attraverso i sentieri CAI esistenti



# ATTIVITÀ PERCORSO PARTECIPATIVO

durata: 10 mesi circa - avvio formale: 15/02/2021 (obbligatorio) – chiusura: entro 15/12/2021

## CONDIVISIONE (3 mesi da progetto, entro 15 maggio?)

azione di rilevanza pubblica per avvio e apertura spazio web	15/02/21
mappatura attori e realtà sociali	marzo-aprile

## SVOLGIMENTO/APERTURA (3 mesi da progetto, entro 30 giugno?)

1° incontro del TdN (Tavolo di lavoro)	1^ CAMPAGNA DI COMUNICAZIONE e reclutamento giovani	maggio
prime attività di comunicazione (materiali)	2 incontri facilitati in presenza rivolto ai giovani 1 per Loiano-Monghidoro, 1 per Monzuno-S. Benedetto	maggio-giugno
incontro formativo per studenti	1 incontro online di approfondimento rivolto ai giovani tutti insieme	giugno
	2 incontri per approfondire la mappatura dei giovani e analizzare lo stato del tracciato sentieristico - a cura degli esperti CAI 1 per tratto Loiano-Monghidoro, 1 per tratto Monzuno-S. Benedetto	giugno

## SVOLGIMENTO/CHIUSURA (4 mesi da progetto, entro 30 novembre?)

4 camminate guidate sui sentieri, punti critici, punti panoramici	2 giornate sperimentali di pulizia dell'anello con la partecipazione attiva dei giovani coinvolti - a cura del TdN 1 per tratto Loiano-Monghidoro, 1 per tratto Monzuno-S. Benedetto	luglio
2° incontro del TdN per validazione mappa	Redazione di prima mappa in bozza – a cura del TdN	luglio-agosto
	Programma di escursioni ed eventi ("Settimana Verde) per pubblicizzare, fuori dall'ambito locale, il nuovo tracciato e i 4 Comuni – a cura del TdN e dei giovani coinvolti	agosto-settembre
	2^ CAMPAGNA DI COMUNICAZIONE per promozione eventi	
	Redazione del documento finale DocPP	ottobre
	3° incontro del TdN per validazione DocPP	ottobre-novembre



# TAVOLO DI NEGOZIAZIONE (TdN)

Il TdN, che raggruppa gli **attori**\*, ha un ruolo di affiancamento e sostegno ai promotori, per dare più forza ed efficacia al percorso partecipativo.

*\*Gli **attori** (o portatori di interessi) sono tutti quei soggetti, singoli o organizzati, in grado di mobilitare risorse di vario tipo (culturali, tecniche, economiche, umane, ecc.) nell'ambito del percorso partecipativo.*

## SQUADRA DI PARTENZA

### CAPOFILA

UNIONE COMUNI APPENNINO BOLOGNESE

### FIRMATARI ACCORDO FORMALE

UNIONE COMUNI APPENNINO BOLOGNESE  
UNIONE COMUNI SAVENA-IDICE  
CLUB ALPINO ITALIANO  
GRUPPO DI STUDI SAVENA SETTA SAMBRO  
FOIATONDA Cooperativa di Comunità  
PROLOCO LOIANO  
ASSOCIAZIONE OLTR'ALPE

### PARTNER

UNIONE COMUNI SAVENA-IDICE  
COMUNI DI LOIANO, MONGHIDORO,  
MONZUNO, S. BENEDETTO VdS  
HERA SpA  
BOLOGNA MONTANA BIKE ASD  
ASSOCIAZIONE AMICI DE LA MARTINA  
PROLOCO VAL SAMBRO  
APPENNINO SLOW  
ISTITUTI SCOLASTICI "L. NOÈ",  
"E. MAJORANA", "G. SALVEMINI"



entro ore 21:45



# TAVOLO DI NEGOZIAZIONE (TdN)

**CHI C'È STASERA?** Breve giro di presentazioni

## CAPOFILA

UNIONE COMUNI APPENNINO BOLOGNESE

### FIRMATARI ACCORDO FORMALE

UNIONE COMUNI APPENNINO BOLOGNESE  
UNIONE COMUNI SAVENA-IDICE  
CLUB ALPINO ITALIANO  
GRUPPO DI STUDI SAVENA SETTA SAMBRO  
FOIATONDA Cooperativa di Comunità  
PROLOCO LOIANO  
ASSOCIAZIONE OLTR'ALPE

### PARTNER

UNIONE COMUNI SAVENA-IDICE  
COMUNI DI LOIANO, MONGHIDORO,  
MONZUNO, S. BENEDETTO VdS  
HERA SpA  
BOLOGNA MONTANA BIKE ASD  
ASSOCIAZIONE AMICI DE LA MARTINA  
PROLOCO VAL SAMBRO  
APPENNINO SLOW  
ISTITUTI SCOLASTICI "L. NOÈ",  
"E. MAJORANA", "G. SALVEMINI"

**CHI MANCA?**

**CHI ALTRO È IMPORTANTE COINVOLGERE?**



# PARERI E OSSERVAZIONI SUL PROGRAMMA

**SVOLGIMENTO/APERTURA (3 mesi da progetto, entro 30 giugno?)**

<b>1^ CAMPAGNA DI COMUNICAZIONE</b> e reclutamento giovani	maggio
2 incontri facilitati in presenza rivolto ai giovani 1 per Loiano-Monghidoro, 1 per Monzuno-S. Benedetto	maggio-giugno
1 incontro online di approfondimento rivolto ai giovani tutti insieme	giugno
2 incontri per approfondire la mappatura dei giovani e analizzare lo stato del tracciato sentieristico - a cura degli esperti CAI 1 per tratto Loiano-Monghidoro, 1 per tratto Monzuno-S. Benedetto	giugno
4 camminate guidate sul tracciato (1 a Comune) per verifica stato dei luoghi, punti critici, elementi da valorizzare - a cura del TdN	giugno
2° incontro del TdN per verifica stato di avanzamento	inizio luglio



entro ore 22:25

# PARERI E OSSERVAZIONI SUL PROGRAMMA

## SVOLGIMENTO/CHIUSURA (4 mesi da progetto, entro **30 novembre?**)

2 giornate sperimentali di pulizia dell'anello con la partecipazione attiva dei giovani coinvolti - a cura del TdN 1 per tratto Loiano-Monghidoro, 1 per tratto Monzuno-S. Benedetto	luglio
Redazione di prima mappa in bozza – a cura del TdN	luglio-agosto
Programma di escursioni ed eventi ("Settimana Verde) per pubblicizzare, fuori dall'ambito locale, il nuovo tracciato e i 4 Comuni – a cura del TdN e dei giovani coinvolti	agosto-settembre
<b>2^ CAMPAGNA DI COMUNICAZIONE</b> per promozione eventi	
Redazione del documento finale DocPP	ottobre
3° incontro del TdN per validazione DocPP	ottobre-novembre



entro ore 22:35


# CONCLUSIONI E PROSSIMI PASSI

## CONDIVISIONE (3 mesi da progetto, **entro 15 maggio?**)

azione di rilevanza pubblica per avvio e apertura spazio web	15/02/21
mappatura attori e realtà sociali	marzo-aprile
1° incontro del TdN (Tavolo di Negoziazione) con firmatari	14/04/2021
prime attività di comunicazione (identità visiva; canali e materiali)	aprile-maggio
<b>incontro formativo per staff e TdN</b>	inizio maggio



## QUANDO? DOVE? COME?



in collaborazione con



Con il sostegno della legge regionale  
Emilia-Romagna n. 15/2018



Percorso a cura di *eubios*  
eubios



**BOM**  
BOLOGNA  
MONTANA  
in cammino

TAVOLO DI NEGOZIAZIONE  
1° incontro

GRAZIE A TUTTI!!

entro ore 22:40